




Comune di Gradara



Associazione Danze Antiche

**8 – 15 agosto 2011 Stage di Canto, Danza e Scherma antica
con spettacolo finale (14/8 a Gradara e 15/8 a Gabicce Monte)**



DOVE: da lunedì 8 a domenica 14 e lunedì 15 agosto a Gradara nel Borgo antico, e in Strada del Boncio, 30 nel Parco Naturale del Monte S. Bartolo, Pesaro.

I CORSI (per informazioni e iscrizioni info@danzeantiche.org)

CANTO MEDIEVALE in collaborazione con l'Accad. giuliana di musica antica

Docenti: *Paolo Cecere e Alessandra Cossi*

CANTO BAROCCO: il recitar cantando..dal rinascimento al barocco

Docente: *Roberto Balconi*

DANZA MEDIEVALE: danze sacre e profane dal XII al XIV secolo

Docente: *Letizia Dradi*

DANZA TARDO MEDIEVALE E RINASCIMENTALE: danze cortesi del XV e XVI sec.

Livello: base adulti e bambini, intermedio e avanzato adulti

Docenti: *Bruna Gondoni e Marco Bendonì*

DANZA BAROCCA: danze teatrali del XVII e XVIII secolo

Livello base misto e avanzato


Docente: *Letizia Dradi*

SCHERMA ANTICA:- scuola bolognese del XVI sec. in collaborazione con l'Accademia delle Lance spezzate di Ferrara

Docente: *Marco Chiozzi*



COMUNE DI GRADARA



Associazione Danze Antiche

Spettacolo finale in costume 14 agosto 2011 nel Borgo di Gradara.

Spettacolo finale in costume 15 agosto 2011 a Gabicce Monte

VITTO E ALLOGGIO

Dove dormire

Associazione Albergatori Hotel & Residence Information

Viale della Vittoria c/o Palazzo del Turismo - 61011 Gabicce Mare (PU)

tel 0541.953600 - fax 0541.834517

Camping PARADISO

via Rive del faro, 2 - 61010 Casteldimezzo (frazione di Pesaro),

Tel. e fax 0721/208579, e-mail info@campingparadiso.it

Camping PANORAMA con piscina

61010 - Fiorenzuola di Focara-Pesaro (PU)

Tel. +39 0721 208145 / 0721 209860 Fax +39 0721 208145, www.campingpanorama.it

Camere e Hotel a Gradara

PRO-LOCO di Gradara www.gradara.org - Tel. 0541.964115

Bed & Breakfast La Riviera,

Gabicce Monte. www.zenzeroezafferano.it/riviera/ Tel: 348 0565364

Bed & Breakfast DAI CASOLI

Strada del Boncio, 61 (frazione di Pesaro) cell. 348/7725574 www.daicasoli.it – casoli@libero.it

Bed & Breakfast TENUTA FEDERICO

Strada del Boncio, 53 (frazione di Pesaro) cell. 338/2078058 348/2649367, e-mail: fridy@tenutafederico.it

Bed & Breakfast IL CORIANDOLO – 2 appartamenti

Strada del Boncio, 8 (Boncio Gradara- PU) cell. 335/1642317, www.coriandolo.net

Bed Breakfast MARIPOSA da Marinella

Via S. Stefano, 1 - Gradara (PU) – cell. (+39) 338 4920481

Bed Breakfast LA GRANDE AGAVE

Strada della Siligata, 12 61100 Pesaro Pesaro e Urbino cell.328 185 2968 www.lagrandeagave.it

Bed Breakfast Gradara da Brunella

Via S. Stefano, 5 - Gradara (PU) - Tel. (+39) 0541 964593 - (+39) 338 9322486, www.bb-gradara.com

Residenza "La Loggia" - Affittacamere Bed & Breakfast

P.zza V Novembre - Gradara (PU) - Tel. 0541 964154 - Cell. (+39) 348 2606783 www.hotelgradara.it

Bed & Breakfast BADIA con maneggio

Strada della Torraccia, 20 (frazione di Pesaro) telefax 0721/405730, www.badiagriturismo.it


Agricola della Serra

Via della Serra, 6/8 – Gradara Tel. (+39) 0541 969856, www.agriturismogradara.it

ADA - Associazione Danze Antiche - Via Keplero 10, 20124 Milano
C.F. 97341860159 www.danzeantiche.org - e-mail: info@danzeantiche.org



COMUNE DI GRADARA



Associazione Danze Antiche

Azienda Agrituristica San Cristoforo alla Vallugola

Strada Panoramica - Tel. 329/0249307 - info@agriturismobaiavallugola.it

Azienda Agrituristica IL GUARDACIELO – B&B e appartamenti

Parco Naturale Monte S. Bartolo, Strada Panoramica, 335 - 61010 Fiorenzuola di Focara (PU)

Tel. 0721.208480 Cell. 338.9522612, www.ilguardacielo.it

Azienda Agrituristica CA' VERDE - Bed & Breakfast LE GINESTRE

con piscina - Parco Naturale Monte S. Bartolo, Strada di Cacciafame, 8 - 61010 Fiorenzuola di Focara (PU)

Tel. 0721.209065 Cell. 338.9696398 - Email: info@agriturismocaverde.it

Hotel Meublè VALLUGOLA con piscina

Parco Naturale Monte S. Bartolo, Via Panoramica, 131 61011 GABICCE MARE (PU)

Tel. +39 (0)541 / 950196 – 950154 Fax 0541/967353

Hotel Villa Matarazzo ****

Via Farneto, 1 – Gradara (PU) Tel. (+39) 0541 964645, www.villamatarazzo.com

Dove mangiare

Si mangia bene ovunque a prezzi ragionevoli.

Gradara: la Rocca e il Borgo

La roccaforte di Gradara si erge su un colle (142 m sul livello del mare) al confine tra Marche e Romagna in posizione strategica e dominante. Il piccolo paese di Gradara è raccolto fra prima e la seconda cinta di mura. Dista 25 Km da Rimini, 13 da Pesaro, 3 dalla strada Adriatica.

La costruzione della Rocca ebbe inizio attorno all'XII secolo per volontà di Pietro e Ridolfo De Grifo che usurparono la zona al comune di Pesaro. Nella prima metà del XIII secolo, Malatesta da Verucchio detto il Centenario, aiutato dal papato, si impossessò della torre dei De Grifo e ne fece il mastio della attuale Rocca.

Non è noto il nome del geniale architetto che ne diresse i lavori ma si notano interessantissimi particolari (le tre torri poligonali coperte ed abbassate al livello dei cammini di ronda) che avranno larga attuazione solo nella seconda metà del XV secolo. Ricordiamo inoltre la doppia cinta muraria ed i tre ponti levatoi che resero pressoché inespugnabile la possente Rocca malatestiana.

Dopo il potere dei Malatesta e la tragedia di Paolo e Francesca che qui si consumò nel settembre 1289, arrivarono gli Sforza.


Nel 1494, appena quattordicenne, arriva Lucrezia Borgia, seconda moglie di Giovanni Sforza e di Papa, Alessandro VI Borgia. Nel 1497, per volere del Papa, fu sciolto il matrimonio con Giovanni Sforza e quest'ultimo ebbe salva la vita perché accettò di firmare un documento in cui ammetteva (falsamente) di essere impotente. Dopo un breve periodo di dominazione del fratello di Lucrezia, Cesare Borgia detto il Valentino, arrivarono i della Rovere.

Era salito al soglio pontificio Giulio II e questi mise a governare Gradara il nipote Francesco Maria II. Dopo la morte di Livia Farnese, vedova del Della Rovere, la Rocca venne amministrata dal papato che la concesse in enfiteusi al conte Santinelli, poi agli Omodei di Pesaro, quindi agli Albani ed infine, nella seconda metà del 1700 al marchese Mosca di Pesaro. Egli si occupò amorevolmente della costruzione ed alla sua morte volle essere sepolto nella chiesa parrocchiale di S. Giovanni Battista situata entro la seconda cinta di mura.

La Rocca divenne proprietà comunale e questi nel 1877 la cedette al conte Morandi Bonacossi di Lugo. Nel 1920 l'Ing. Umberto Zanvettori di Belluno, ma residente a Roma, la comperò per tre milioni di lire e nelle sue abili mani essa rinacque! Chiamò collaboratori di fama quali gli architetti Ferrari e Giovannoni. Così con un preciso e delicato restauro si collegò a quello compiuto quattro secoli prima da Giovanni Sforza.



COMUNE DI GRADARA



Associazione Danze Antiche

Per raggiungere Gradara consultare il sito www.gradara.org

Il Boncio e Il Parco Naturale del Monte San Bartolo

Il Parco Naturale del Monte San Bartolo segna l'inizio del sistema collinare della costiera del centro Italia, immediatamente susseguente ai ben noti lidi turistici dell'Adriatico Settentrionale. Si affaccia, con una spettacolare falesia sul Mare Adriatico e raggiunge le sue massime quote sulle colline del San Bartolo, Castellaro e nei nuclei abitati di Casteldimezzo e Fiorenzuola di Focara. Punto di estrema importanza per la migrazione dell'avifauna e sito per lo svernamento di diverse specie di uccelli, dal punto di vista archeologico e storico, in rapporto alla sua piccola estensione, presenta una notevole ricchezza di elementi: dai ritrovamenti del neolitico nella zona di Monte Castellaro a quella archeologica di Colombarone sull'antica Via Flaminia, ai porti scomparsi di origine Greca di S. Marina e Vallugola, all'incantevole sistema delle ville e dei giardini rinascimentali. (parcosanbartolo@provincia.ps.it).

COME RAGGIUNGERE IL BONCIO

Per chi viene da Nord in auto:

Uscita casello autostradale di Cattolica, poi Statale Adriatica (SS 16) proseguire per Pesaro. Il località Siligata seguire la direzione *BONCIO* svoltando a destra . Salire e proseguendo dritti si arriva ad un bivio, dove sulla destra si trova una cappellina bianca. Girare a sinistra e proseguire dritti. Subito dopo la curva, sulla sinistra c'è il numero 30: siete arrivati!

Per chi arriva da Sud in auto:

Uscita casello autostradale di Pesaro, poi Statale Urbinate (SS 423). Superare il cartello *PESARO / URBINO*, proseguire per *Svincolo Pesaro-Urbino* per 1.0 km Girare a destra, proseguire per *Sp423* per 3.5 km. Girare a sinistra, proseguire per *Ss16* per 5.9 km Arrivo in *STRADA DEL BONCIO LA SILIGATA* . Salire e proseguendo dritti si arriva ad un bivio, dove a destra si trova una cappellina bianca. Girare a sinistra e proseguire dritti. Subito dopo la curva, sulla sinistra c'è il numero 30: siete arrivati!

Come arrivare in treno

Stazione di Pesaro e poi proseguire con un taxi., che è abbastanza conveniente (c'è un autobus dalla stazione alla Siligata – inizio della strada del Boncio e un altro che arriva al bivio del Boncio dalla parte dei Tre Ponti – ma in entrambi i casi bisogna poi salire a piedi, oppure c'è un autobus che parte dalla stazione alle 18,30 e che viene direttamente al Boncio e si ferma al n° 30 su richiesta).